

OSMICA – društvo za planinarenje, istraživanje i očuvanje prirodoslovnih vrijednosti organizira:

PLANINARSKI POHOD: 4 DANA 5 VRHOVA JUGA



19.-22.06.2021.

NAPOMENA: broj sudionika pohoda zbog prijevoza i spavanja ograničen je na **18**.

PRIJAVE: Zbog pravovremene organizacije izleta prijave se primaju zaključno sa 15.04.2021. Prijave se smatraju potpunim tek nakon uplate akontacije 50% cijene izleta. Prednost kod prijave imaju članovi Osmice. U slučaju povećanog interesa članovi Osmice i članovi ostalih planinarskih društava formiraju listu čekanja i po prvenstvu prijava popunjavaju preostala mjesta.

VODIČ: Damir Basara, e-mail: damir.basara@gmail.com, mob: 098 890 685

Prikladno za: **iskusne planinare u dobroj fizičkoj kondiciji**

Težina ture: kondicijski zahtjevno, tehnički nezahtjevno

Način prijevoza: kombi vozila (8+1)

Oprema: čvrsta planinarska obuća, standardna planinarska odjeća, zaštita za hladnoću, vjetar, kišu, rezervna odjeća, prva pomoć, lagana vreća za spavanje i podmetač, čeona svjetiljka, kupaći kostimi...

Hrana: tijekom hodnji iz ruksaka, min. 2 l vode

CIJENA IZLETA: 900,00 Kn (u cijenu uračunato: osiguranje, prijevoz, spavanje x3, dnevni obrok x2 (ručak Metković, večera Vošac), ulaznica PP Biokovo, degustacija vina)

**cijena se može neznatno korigirati ukoliko se ne prijavi dovoljan broj sudionika te se troškovi prijevoza dijele na manji broj od 18.*

PLAN IZLETA:

SUBOTA, 19.06.2021. – planina Rujnica (vrh Babina gomila 735m, KT HPO 20.3)

- 6.00 polazak iz Karlovca (kava, čaj, doručak putem)
- 11.00 dolazak u mjesto Desno (staza mjesto Desno – Babina gomila – Desno) cca 4h hoda
- 16.00 ručak Metković (hotel Villa Neretva)
- 19.00 opcionalno kupanje plaža Pasjača
- spavanje u apartmanima Country house Cavtat

NEDJELJA, 20.06.2021. – planina Sniježnica (vrh Sveti Ilija 1234m, KT HPO 20.2)

- 7.00 polazak na stazu (Kuna Konavoska – vrh Sveti Ilija) cca 4h hoda
- 11.00 odlazak na Prevlaku (kupanje)
- 14.30 Pelješac, slobodno vrijeme, mogućnost obilaska Stona, Stonskih zidina, Solane, ručka, opskrba u dućanu (u vlastitom aranžmanu)
- 18.00 polazak na stazu Orebić – Pl.dom Sveti Ilija cca 2h hoda
- spavanje Pl.dom Sveti Ilija (kontakt: Tanja Batistić 0914131235)

PONEDJELJAK, 21.06.2021. – Pelješac, Zmijino brdo (vrh Sveti Ilija 960m. KT HPO 20.1)

– planina Biokovo (vrh Vošac 1421m, KT HPO 19.7)

- po dogovoru najkasnije 7.00 polazak na stazu Pl.dom Sveti Ilija – vrh Sveti Ilija – spust u Orebić (dogovorno mogućnost ranog uspona i uživanje u izlasku sunca na vrhu) cca 4h hoda
- 12.00 obilazak Vinarije Vukas u Ponikvama, degustacija 4 vrste vina, maslinovog ulja i domaćeg sira
- 15.00 dolazak u Makarsku, opskrba u dućanu putem, kupanje
- 17.00 polazak u PP Biokovo, uspon na vrh Vošac, cca 30min hoda
- 20.00 večera i spavanje na Planinarskom domu Toni Rosso na Vošcu (kontakt Tonči Visković 0912017089)

UTORAK, 22.06.2021. – planina Biokovo (vrh Sveti Jure 1762m, KT HPO 19.2)


- 6.00 polazak na stazu Vošac-Lokva-Sveti Jure cca 5h hoda
- 12.00 obilazak vidikovca Skywalk
- 14.00 kupanje i povratak u Karlovac

Vodič zadržava pravo izmjene programa i otkazivanja izleta u slučaju nepredvidivih okolnosti. Osiguranje u slučaju nezgode uključeno je u cijenu izleta.

Važno: Uplatom izleta svaki pojedinac pristaje na davanje osobnih podataka potrebnih za izvršenje izleta, te da se sav foto i video materijal nastao u okviru izleta, kao i materijal kojeg objavi vezano na dotični izlet na web stranici i facebook profilu udruge mogu koristiti u svrhu promidžbe udruge i njenih aktivnosti kroz pisane ili elektroničke medije, razne publikacije i slično. Također potvrđuje da je upoznat s uvjetima izleta, da ispunjava zdravstvene, psihofizičke i tehničke uvjete za sigurno sudjelovanje na izletu, da prihvaća ovaj program, da pristupa izletu na vlastitu odgovornost, te da će se u skladu s planinarskom etikom pridržavati plana izleta i odluka i uputa vodiča. U slučaju putovanja osobnim automobilima, planinarski izlet započinje izlaskom na polaznu točku na terenu, traje za vrijeme svih aktivnosti i traje do povratka do osobnih automobila. Ukoliko je prijevoz organiziran javnim prijevozom, planinarski izlet započinje na mjestu okupljanja (polaska), traje za vrijeme svih aktivnosti i traje do povratka na mjesto polaska.


PLANINA RUJNICA (VRH BABINA GOMILA 735M, KT HPO 20.3)

Premda vrh Babine gomile nije osobito visok, s njega se pružaju prekrasni vidici na sve strane. Na zapadnom i sjeverozapadnom obzoru su Rilički vrhovi, Sutvid, vrhovi Biokova, Mihovil i Matokit te Kamešnica. Dalje u zaleđu vide se BiH planine Vran, Čvrstica, Prenj i Velež. U hrvatskom zaleđu zapadno od Metkovića i Vida brojna su Novoselska naselja. U istočnom i jugoistočnom smjeru, daleko na obzoru za dobre vidljivosti vidimo vrhove Durmitora i Orijena. Osobit je pogled prema moru (jugu i jugozapadu) na Opuzen, deltu Neretve i Ploče. Zatim na Pelješac a iza njega na dio Mljeta i Korčule, te najistočniji dio Hvara a iza njega i dio Visa.



PLAŽA PASJAČA

Plaža Pasjača se nalazi u Konavlima točnije u malom mjestu Popovići, u Rivijeri Dubrovnik. Pasjača je predivna skrivena plaža koja se smjestila podno strmih konavoskih stijena. Do plaže Pasjača možete doći jedino spuštajući se niz duge i vrlo strme stepenice koje su usječene u stijenu, čak 250 m visinske razlike. Već dok se spuštate prema plaži imate osjećaj da vas dolje čeka nešto prekrasno i božanstveno. Neopisiv doživljaj je samo spuštati se niz stepenice koje vode do plaže. Plaža Pasjača je idealna za mlade parove, romantičare i one koji žele uživati u privatnosti. Šljunak na plaži je fin, a more kristalne boje. Na ovoj plaži rijetko i možemo reći skoro nikad nema gužve jer je put poprilično nepristupačan, a svojom lokacijom ne pogoduje ni onim s brodicama koji bi se željeli tu usidriti.



PLANINA SNIJEŽNICA (VRH SVETI ILIJA 1234M, KT HPO 20.2)

Snježnica sa svojim vrhom „Ilijin vrh“ 1234 m nadmorske visine je poznata među planinarima kao najjužniji planinski greben iznad 1000 m nadmorske visine, i kao najjužnija kontrolna točka Hrvatske planinarske obilaznice. Nalazi se iznad Kule Konavoske. Snježnica je zapadni greben Orijena (1894 m), koji se pruža smjerom sjeverozapad-jugoistok u dužini od 52 km, između Dubrovačkog primorja i Popovog polja u zaleđu Hercegovine. Ime je dobila zbog snijega koji se nekoć na vrhovima zadržavao i do kraja travnja, a po dubokim škrapama i jamama mnogo duže.



PREVLAKA

Prevlaka je poluotok u Hrvatskoj na ulazu u Boku kotorsku u južnoj Dalmaciji. Nalazi se u jugoistočnome dijelu Konavala uz mjesto Vitaljinu za čiji je morski greben vezana 170 metara širokom i 3 do 4 metara (nadmorske visine) visokom kopnenom spojnicom koja se također naziva Prevlaka. Najviša točka te spojnice je 8,2 metara. Od uskog spoja s kopnom do krajnje točke poluotoka – rta Oštra ima 2,5 km. Rt Oštra, iako nije najjužnija točka Republike Hrvatske, najjužnija je točka kopna. Najjužnija točka Republike Hrvatske je otok Galijula u skupini palagruških otoka.

STON

Ston je glavni gradić općine što se nalazi na poluotoku Pelješcu. Zemljopisno, ova općina prostire se od gradića Stona, kroz Ponikve, sve do Janjine. Tu se mijenjaju dva kraja. Gradić Ston koji ima druge po veličini zidine na svijetu (najduži očuvani obrambeni zid u Europi) i najstariju solanu u Europi, nalazi se na moru. Klima je blaga, ljeti sparna, zimi kišna.





PELJEŠAC, ZMIJINO BRDO (VRH SVETI ILIJA 960M. KT HPO 20.1)

Sv. Ilija je najviši vrh poluotoka Pelješca. Zbog visine i izdvojenog položaja Pelješca to je jedan od najširih i najljepših vidikovaca u hrvatskim planinama. Brdo na kojem se nalazi naziva se Zmijino brdo (Mons vipera) i Perunovo brdo. Ovaj naziv potječe iz pretkršćanskog doba kad je vrh bio kultno mjesto staroslavenskog boga gromovnika, a sadašnje ime vrh je dobio po kapeli Sv. Ilije. Sam vrh označen je kupom kamenja i malim drvenim križem te mramornom pločom s natpisom.



PLANINA BOKOVO (VRH VOŠAC 1421M, KT HPO 19.7)

Vošac je popularna i važna točka na Biokovu jer mimo njega vode dva glavna pješačka prilaza iz Makarske prema Sv. Juri, a pristupačan je i zahvaljujući blizini biokovske ceste. To je vrh na primorskom rubu biokovske visoravni i jedan od najljepših biokovskih vidikovaca. Na vrhu je planinarski dom Vošac o kojem se brine SAK Ekstrem iz Makarske. Planinarski dom Vošac zidani je objekt sagrađen nakon Drugoga svjetskog rata za vojne potrebe, ali je ubrzo napušten. Kuća je nekoliko desetljeća bila potpuno urušena sve dok je članovi SAK Ekstrem nisu temeljito obnovili i osposobili za posjet planinara.



SKYWALK

Nebeska šetnica - Skywalk Biokovo nalazi se u jugozapadnom dijelu Parka prirode Biokovo, na predjelu Ravna vlaška, na visini od 1228 metara nad morem, na 13. km biokovske ceste i neposredno uz info - centar. U sklopu vidikovca izgrađen je i geološki stup - trodimenzionalan prikaz presjeka stijena koje su formirale područje Biokova od njegovog postanka do danas s geološkom tablicom vremena i opisom starosti i vrsta stijena.

PLANINA BOKOVO (VRH SVETI JURE 1762M, KT HPO 19.2)

Sv. Jure je najviši vrh Biokova i drugi po visini u Republici Hrvatskoj. To je kamenit vrh s malom zaravni na kojem je u ograđenom prostoru velika zgrada televizijskog i telekomunikacijskog odašiljača. Sama vršna točka, označena geodetskim stupom, nalazi se u ograđenom prostoru i nije dostupna planinarima. Izvan ograde nalazi se slikovita kapela Sv. Jure.

